



MINISTERSTVO  
PRO MÍSTNÍ  
ROZVOJ ČR

OBCEPRO  
PROGRAM ROZVOJE OBCE

# PROGRAM ROZVOJE OBCE HREJKOVICE



NA OBDOBÍ LET  
**2020 - 2027**

# Úvod

---

Program rozvoje obce Hrejkovice je významným programovým dokumentem, charakterizujícím její směřování v oblasti rozvoje a její cíle. Dokument vznikl ve spolupráci s vedením obce, za podpory informačních materiálů obce, dat Českého statistického úřadu, územního plánu a dle informací získaných z osobních konzultací se zástupci obce. V dokumentu jsou formulovány cíle rozvoje obce a cesty k jejich dosažení až do roku 2027.

Dokument obsahuje analytickou část s popisem území a situace v obci, strategickou část s vizí, cíli a opatřeními k jejich dosažení. Program rozvoje obce Hrejkovice je realizován prostřednictvím akčních plánů, do kterých se plánují konkrétní aktivity zaměřené na rozvoj života v obci v následujícím období. Na průběh a hodnocení realizace programu dohlíží vedení obce. Strategický dokument zejména v jeho části akčního plánu je vhodné pravidelně aktualizovat, hodnotit a doplňovat o nové návrhy, a to minimálně jednou za dva roky.

Strategický plán rozvoje obce Hrejkovice je zpracován na období 2020 - 2027. Veřejnost měla možnost dokument doplnit a připomínkovat před jeho schválením obecním zastupitelstvem.

Program je zpracován dle metodiky garantované Ministerstvem pro místní rozvoj ČR. Kompletní metodiky, včetně dalších nástrojů tvorby programů rozvoje obcí jsou k dispozici na [www.obcepro.cz](http://www.obcepro.cz). Zpracovatelem Programu rozvoje obce Hrejkovice je Svazek obcí regionu Písecko.

# A. ANALYTICKÁ ČÁST

---

## A.1 Charakteristika obce

### 1. Území

Obec Hrejkovice se nachází v Jihočeském kraji v severovýchodní části okresu Písek, přibližně 32 km severně od města Písku a 6 km západně od města Milevska v nadmořské výšce 454 - 456 m n. m. Žije v ní 478 obyvatel (údaj ČSÚ k 31.12.2018). Obec leží na hlavní silnici I/19 (Tábor - Milevsko - Hrejkovice - Rožmitál pod Třemšínem - Plzeň). Nad vsí se rozléhá Hrejkovický rybník o ploše 23 ha, obcí protéká Hrejkovický potok, který se vlévá do Orlické přehrady.

Obec Hrejkovice se skládá ze čtyř místních částí na třech katastrálních územích:

- Hrejkovice (k. ú. Hrejkovice) - viz informace výše.
- Chlumeck (k. ú. Hrejkovice) - osada ležící 1,5 km na jihovýchod od Hrejkovic se 16 adresami a 38 obyvateli.
- Níkovice (k. ú. Níkovice) - nachází se 1,5 km na severovýchod od Hrejkovic a trvale zde žije necelá stovka obyvatel.
- Pechova Lhota (k. ú. Pechova Lhota) - leží 2 km severně od Hrejkovic a asi 7 km severozápadně od Milevska. Trvale zde žije 155 obyvatel.

Historie obce se připomíná již ve 13. století. Roku 1216 potvrdil pražský biskup, že pan Jiří z Milevska daroval Hrejkovice společně s dalšími dvěma vesnicemi milevskému klášteru. Postupně se měnili majitelé obce - npař. Matěj Brus z Kovárova (15. st.), Jan ze Švamberka (16. st.), Jiří ze Švamberka (konec 16. st.).

V roce 1837 byla v Hrejkovicích založena škola, roku 1896 byl založen Sbor dobrovolných hasičů.

Mezi památky v obci patří:

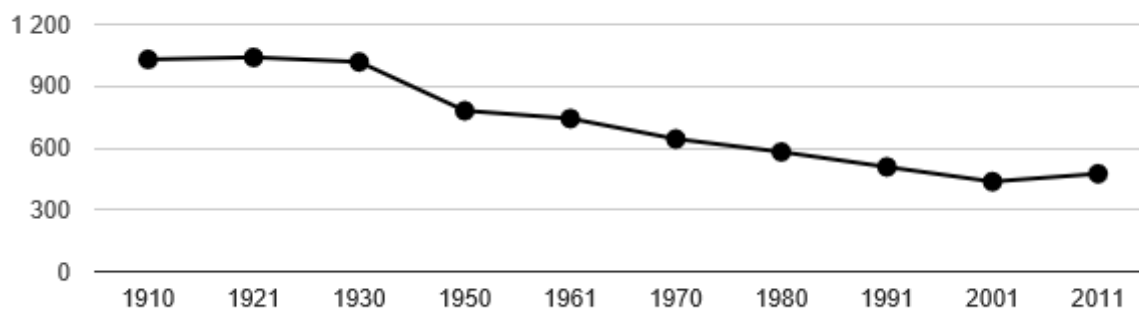
- Kaple svatého Jana Křtitele z roku 1866
- Kříž u návesní kaple s datací 1908
- Kříž u komunikace do obce ve směru od Kostelce nad Vltavou

### 2. Obyvatelstvo

Níže uvedené grafy charakterizují vývoj počtu obyvatel ve 20. a 21. století. Nejvyšší počet obyvatel zaznamenala obec do roku 1930, poté počet obyvatel postupně klesal. Od roku 2016 se počet obyvatel v

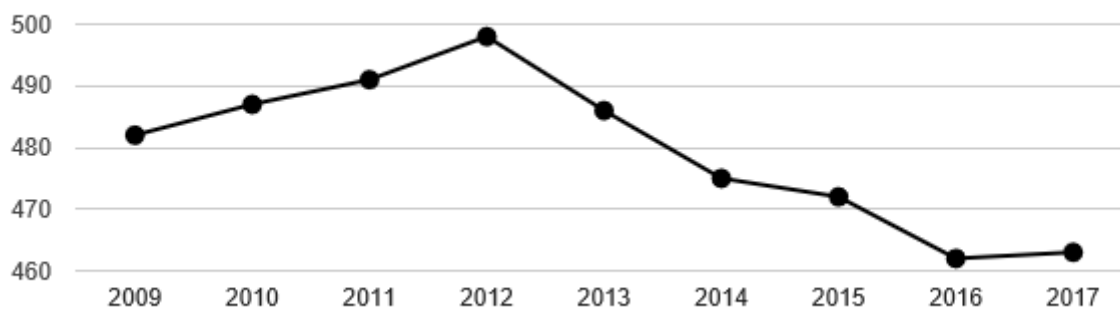
obci stabilizuje, v obci zůstávají mladé rodiny.

### Dlouhodobý vývoj počtu obyvatel obce Hrejkovice od roku 1910



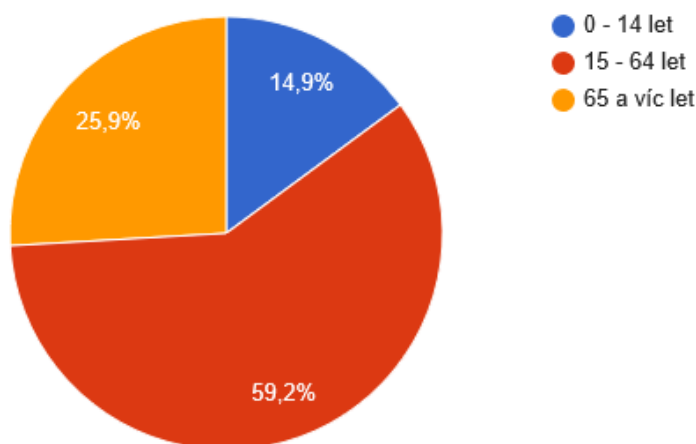
Zdroj: ČSÚ

### Vývoj počtu obyvatel obce Hrejkovice v letech 2003 - 2017



Zdroj: ČSÚ

### Věková struktura obyvatel obce Hrejkovice v roce 2017



Zdroj: ČSÚ

Ve srovnání s průměrem ČR či Jihočeského kraje má obec Hrejkovice vysoký index stáří. Jde o data z roku 2014, v posledních letech se počet obyvatel v obci stabilizoval a zůstávají mladé rodiny, předpokládá se tedy postupné snížení tohoto indexu.

### Změna počtu obyvatel a věkové poměry v obci Hrejkovice

	Počet obyvatel v roce 2014	Změna počtu obyvatel (2001-2011)	0-14 let (%)	65 a více let (%)	Index stáří	Změna podílu obyvatel 0-14 let (2003-2013)	Změna podílu obyvatel 65+ let (2003-2013)
Hrejkovice	463,00	92,00	14,90%	25,92%	173,91	83,88	72,78
<b>ORP MILEVSKO</b>	18 251,00	105,09	13,12%	20,97%	169,18	112,39	74,85
<b>Okres Písek</b>	71 067,00	100,65	14,97%	21,13%	141,11	101,45	72,96
<b>Jihočeský kraj</b>	639 995,00	99,51	15,65%	19,55%	124,99	99,42	70,70
<b>ČR</b>	10 608 522,00	98,02	15,75%	19,23%	122,12	96,74	72,47

Zdroj: ČSÚ

### Společenský život v obci

Obec podporuje činnost spolků, organizaci kulturních, sportovních a společenských akcí a udržování místních tradic. Každoročně se v místních částech koná rozsvěcení vánočních stromků, adventní zpívání v kapličkách či zpívání koled. SDH i kulturní komise pořádají bály a dětské karnevaly. Tradicí je každoroční stavění májky, pouťová zábava, pouťové fotbalové klání, akce ke dni dětí či pálení čarodějnic. V

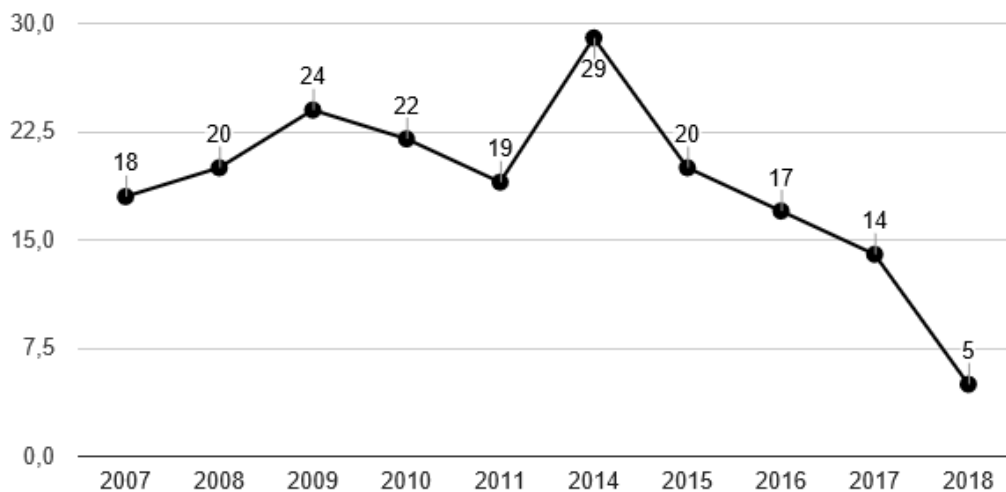
Hrejkovících na hřišti se v červenci koná letní motogrilování, turnaj v nohejbalu a petanqu či v Pechové Lhotě country bál. Mezi další pravidelné akce patří ukončení léta na hřišti v Hrejkovících, setkání důchodců, posvícenské zábavy. Populární je tradiční pochod Hrejkovická dvacítká, která se koná vždy na začátku kalendářního roku, kterou organizuje neoficiální skupina osob tzv. Kamarádi cest. Akce se např. v lednu 2020 zúčastnilo cca 1200 turistů.

### 3. Hospodářství

Z podnikatelských subjektů obec spolupracuje zejména se ZD Hrejkovice. Dle šetření provedeného v roce 2019 v rámci aktivit Centra společných služeb SO Milevsko byli zaznamenáni jako aktivní podnikatelské subjekty zejména truhláři, autooprava a STK, prodej zeleniny a výroba pracovních oděvů.

Dle ČSÚ za rok 2018 počet podnikatelských subjektů v obci celkem bylo evidovaných 120,00, z toho nejvíce ze stavebnictví (27) a ze zpracovatelského průmyslu (24,00). V oblasti velkoobchodu a maloobchodu; opravy a údržba motorových vozidel je evidováno 20,00 subjektů, z oblasti ubytování, stravování a pohostinství 9,00.

#### Vývoj počtu nezaměstnaných osob



Zdroj: ČSÚ

Uvedený graf znázorňuje vývoj nezaměstnanosti v obci od roku 2007 do 2018. Ta byla nejvyšší v roce 2014, nejnižší v roce 2018. To koresponduje s celonárodními trendy v rámci ČR

Dle aktuálních dat z ČSÚ jsou počty osob dle zaměstnání následující:

Počet zaměstnaných osob 194,00

Počet osob zaměstnaných v zemědělství 22,00

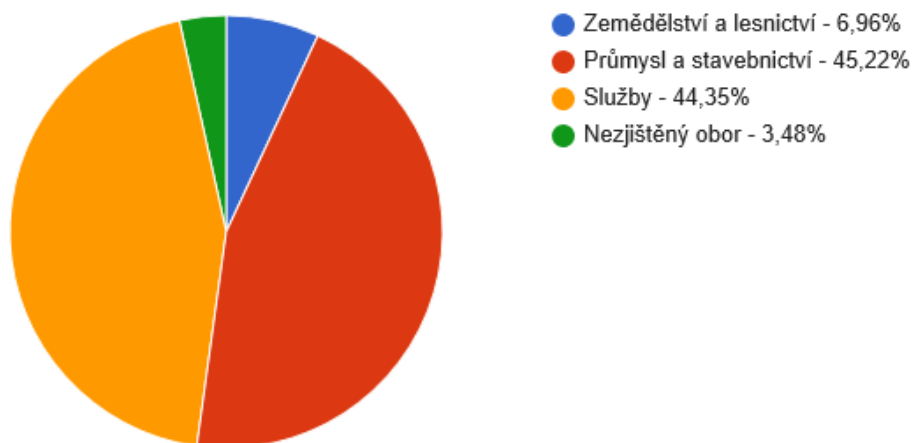
Počet osob zaměstnaných v průmyslu 48,00

Počet osob zaměstnaných ve stavebnictví 23,00

Počet osob zaměstnaných ve službách 69,00

Většina obyvatel obce je zaměstnaných ve službách a v průmyslu a dojíždí za prací mimo obec, což odpovídá i níže uvedenému grafu.

### Struktura podnikatelských subjektů podle odvětví v obci Hrejkovice v roce 2016



Zdroj: ČSÚ

## 4. Infrastruktura

Obec Hrejkovice leží na silnici I.třídy (silnici I/19) spojující kraje Plzeňský, Středočeský, Jihočeský, Vysočinu a Jihomoravský. Tato silnice má značný místní, regionální i celostátní dopravní význam. Správní území Hrejkovice je touto komunikací přímo spojeno s městem Milevsko. Jím prochází silnice II. třídy (silnice II/102), vedoucí z Prahy do Milevska, a dvě silnice III. třídy. Komunikace III/10242 spojuje Níkovice se silnicí I/19 a II/102 a také prochází sídlem Hrejkovice a silnice III/10241, která spojuje sídlo Pechova Lhota se silnicí I/19 a II/102. Správní území obce Hrejkovice má velmi dobrou dopravní dostupnost měst Milevsko a Písek.

Zajištěna je i obslužnost hromadnou dopravou ve směru do Milevska, nedostačující je však v dopoledních hodinách zpět do Hrejkovic.

Obec Hrejkovice průběžně zajišťuje údržbu a opravy místních komunikací, nejlépe z dotačních titulů Jihočeského kraje. Na silnici I/19 bylo díky instalaci radaru v roce 2019 dosaženo snížení rychlosti projíždějících vozidel.

Obec Hrejkovice průběžně zajišťuje údržbu veřejného osvětlení. V Pechové Lhotě budou uloženy rozvody elektrické energie do země. Souběžně s touto akcí proběhne rekonstrukce veřejného osvětlení s následným uložením rozvodů elektroinstalace do země.

V obci je vybudován vodovod pro veřejnou potřebu. Zdrojem pitné vody pro Hrejkovice a Níkovice jsou vrty, zdrojem pitné vody pro Pechovu Lhotu studny. V místní části Chlumeck není vybudován veřejný vodovod, zásobování vodou je pomocí domovních studní. Vzhledem k přísnější české normě má obec výjimku na obsah uranu v pitné vodě, je tedy nutné rychlé řešení situace připojením na vodovod z Milevska v rámci vodárenské soustavy Jihočeského kraje.

V obci není vybudována kanalizační síť, pro odvedení splaškových a dešťových odpadních vod slouží svod, který ústí do Hrejkovického potoka.

Stav zásobování elektrickou energií v řešeném území je stabilizovaný, stávající rozvody a transformační stanice odpovídají současným potřebám. Jednotlivá sídla nejsou napojena na přívod plynu, s touto infrastrukturou se ani do budoucna nepočítá. Zásobování teplem je v jednotlivých sídlech řešeno individuálně.

V nejbližším okolí obce nejsou značené cyklostezky nebo cyklotrasy, v severní části regionu prochází cyklotrasa IV. třídy po silnici II. třídy. Je zde množství turistických tras, obec Hrejkovice je součástí turistické oblasti Toulava.

## **5. Vybavenost obce**

Obec Hrejkovice disponuje ze základní občanské vybavenosti pouze poštou, ostatní zde chybí (vzdělání, zdravotní služby, sociální služby, apod.), nicméně z důvodu blízké vzdálenosti a dobrého dopravního napojení na město Milevsko takto toto chybějící vybavení nepředstavuje významnější problém. Místní část Hrejkovice a Chlumeck jsou spádové do Milevska, Pechova Lhota a Níkovice pak do Kovářova, a to jak školou, tak obvodním lékařem. Pečovatelské a další služby poskytuje příspěvková organizace Sociální služby města Milevska.

Aktivní je místní knihovna v Hrejkovicích [www.knihovnahrejkovice.estranky.cz](http://www.knihovnahrejkovice.estranky.cz), má vypracovaný i on-line katalog. Místní knihovna je také v Pechově Lhotě. Nově je v knihovně umístěn počítač s volným přístupem k Internetu.

V Hrejkovicích funguje Pošta Partner, v Hrejkovicích a v Pechově Lhotě jsou prodejny Jednoty, pohostinství, modernizované kulturní domy, sloužící i pro cvičení a klubovny SDH.

U Hrejkovického rybníka je nově vybudované dětské hřiště s moderními herními prvky, workoutové hřiště, víceúčelové hřiště s umělým povrchem, hřiště na fotbal a petang, včetně zázemí s šatnami a možností občerstvení. Hřiště a další možnosti využívají i blízké školy a obce na turnaje, sportovní i společenské akce. Hřiště je i cílem procházky z jednotlivých místních částí.

Obecní úřad Hrejkovice sídlí v nově opraveném statku, kde je vybudovaný i stylový přednáškový sál v prostorách bývalých koníren a je zde i možnost ubytování pro 14 osob ve třech apartmánech. Součástí statku jsou i garáže a dílna.



V budově domu služeb v Hrejkovicích je přístupný mandl, je možnost objednání masáží a v provozu je sauna. Součástí domu služeb je pět bytů chráněného bydlení se sníženým nájemným. Obec vlastní dále šest bytových jednotek, po doplacení nájmu v roce 2024 budou byty převedeny nynejším nájemcům do osobního vlastnictví.

Obec nevlastní žádné stavební parcely, možnost další výstavby je pouze na soukromých pozemcích.

## 6. Životní prostředí

Oblast na pomezí středních a jižních Čech, ve které leží obec Hrejkovice, má charakter méně urbanizované spíše venkovské, lesozemědělské krajiny. Krajina vyniká členitostí, rozmanitostí a bohatstvím prvků krajinné scény. V krajině se střídají lesy, lesíky, remízky, pole, louky a pastviny, prostorová struktura je dotvořena rozptýlenou zelení sledující drobné vodní toky a soustavy rybníků a rybníčků v kaskádovém uspořádání.

Ve správním území obce se nenacházejí žádné přírodní rezervace ani přírodní památky. Obec nevlastní žádné lesy ani rybníky - většina je v majetku rodu Schwarzenbergů. Obec se tedy stará zejména o běžnou údržbu a revitalizaci obecní zeleně.

Níže uvedený graf znázorňuje strukturu využití půdy v obci Hrejkovice dle dat ČSÚ z roku 2017. Největší část zabírá orná půda (58%) a trvalé travní porosty (19 %).

Celková plocha území obce 1 340,85 ha

Výměra orné půdy 784,42 ha

Výměra zahrad 19,84 ha

Výměra ovocných sadů 0,27 ha

Výměra trvalých travních porostů 255,09 ha

Výměra zemědělské půdy 1 059,62 ha

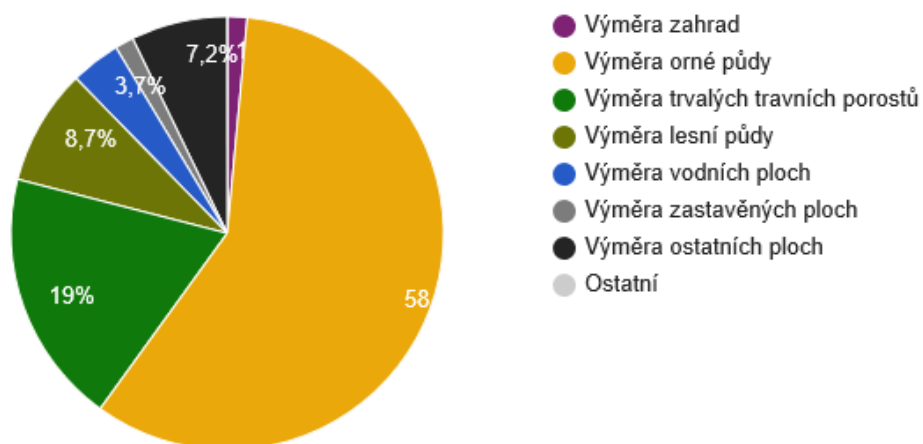
Výměra lesní půdy 116,33 ha

Výměra vodních ploch 49,86 ha

Výměra zastavěných ploch 18,65 ha

Výměra ostatních ploch 96,40 ha

### Struktura využití půdy v obci Hrejkovice v roce 2018



Zdroj: ČSÚ

Nad vsí se rozléhá Hrejkovický rybník, z kterého do Orlické přehrady protéká obcí Hrejkovický potok. Hráz rybníka je již v nevyhovujícím stavu a je potřeba zajistit její zpevnění. Rybník je ve vlastnictví Schwarzenbergů. S Povodím Vltavy řeší obec majetkové vypořádání a následně opravy koryta hrejkovického potoka v úseku obce Hrejkovice.

Důležité pro obec je sledování kvality pitné vody. Vzhledem k přísnější české normě nevyhovuje obsah uranu ve vodě a obec má vyjimku od MŽP.

V obci Hrejkovice a jejích místních částech je zajištěno třídění odpadu. Vývoz směsného komunálního odpadu zajišťuje týdně RUMPOLD-P s.r.o. Tříděný odpad je ukládán do nádob na plasty, PET, sklo, papír, dále je k dispozici kontejner na obuv, oděvy a hračky. Nově je umístěna nádoba na sběr použitého jedlého oleje. Nebezpečný odpad lze odvézt individuálně zdarma do sběrného dvora v Kovářově - obec toto hradí paušální částkou z rozpočtu obce. každoročně je zajištěn také svoz železného šrotu a dle aktuální potřeby je přistaven také kontejner na biologický odpad. Pro občany obce byly také zajištěny domácí kompostéry, většina zeleně je spotřebována pro domácí zvířata.

## 7. Správa obce

### Obec Hrejkovice

ZUJ (kód obce): 459428

NUTS 3 (kraj): Jihočeský (CZ031)

LAU1 (okres): Písek (CZ0314)

ORP: Milevsko

IČ: 249688

Adresa: Hrejkovice 60, 398 59

Obec je členem SO Milevska a Svazku obcí regionu Písecko.

Obec má zpracovaný územní plán, který nabyl účinnosti v roce 2013 se změnou č. 1 z roku 2018.

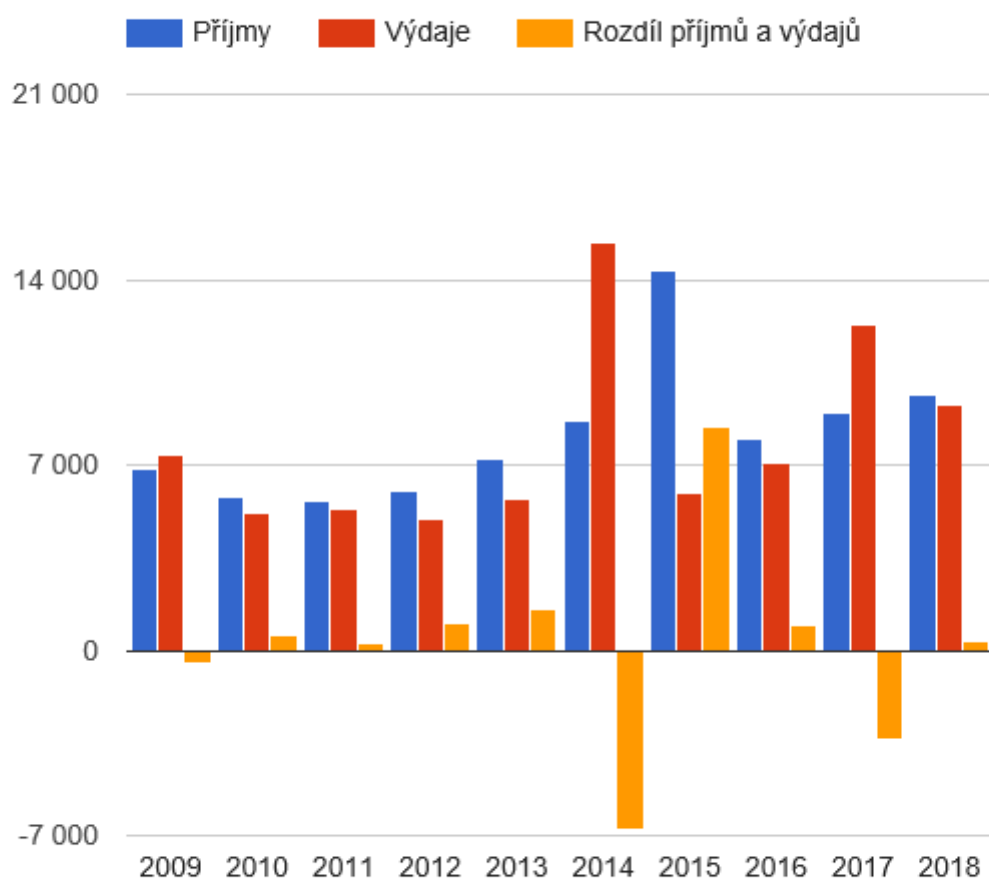
### Vývoj rozpočtového hospodaření obce Hrejkovice v letech 2009 - 2018 (v tis. Kč)

	2009	2010	2011	2012	2013	2014	2015	2016	2017	2018
<b>Daňové příjmy</b>	3 904	4 236	4 267	4 439	5 088	5 500	5 567	6 000	6 454	6 926
<b>Nedaňové příjmy</b>	1 145	1 101	1 015	1 106	1 149	947	1 040	1 076	1 094	1 255
<b>Kapitálové příjmy</b>	5	0	90	79	54	7	44	16	21	78
<b>Neinvestiční přijaté dotace</b>	1 677	444	230	401	661	624	864	573	1 379	1 162
<b>Investiční přijaté dotace</b>	130	0	0	0	282	1 588	6 813	349	0	219
<b>Příjmy</b>	6 861	5 781	5 602	6 025	7 233	8 668	14 328	8 013	8 949	9 639
<b>Běžné výdaje</b>	7 034	5 183	5 337	4 983	5 067	5 359	5 372	5 883	8 800	8 966
<b>Kapitálové výdaje</b>	356	0	32	0	619	10 054	534	1 187	3 524	317
<b>Výdaje celkem</b>	7 389	5 183	5 369	4 983	5 686	15 413	5 906	7 070	12 324	9 283
<b>Saldo příjmů a výdajů</b>	-529	599	233	1 042	1 547	-6 746	8 422	943	-3 375	356
<b>Podíl kapitálových výdajů</b>	4,81%	0,00%	0,59%	0,00%	10,89%	65,23%	9,04%	16,79%	28,60%	3,42%
<b>Podíl běžných výdajů na celkových příjmech</b>	102,52%	89,65%	95,27%	82,71%	70,05%	61,83%	37,49%	73,41%	98,33%	93,02%

Zdroj: ČSÚ

Ve sledovaném období trvale rostly daňové příjmy obce. K růstu daňových příjmů přispěla nejen novela zákona o rozpočtovém určení daní v roce 2013, ale jistě také výborné výsledky ekonomiky ČR v posledních letech, které se odrážejí v růstu výnosu daní a zprostředkovaně i v růstu příjmové stránky rozpočtu obcí velikosti Hrejkovic.

### Vývoj rozpočtového hospodaření v obci Hrejkovice v letech 2009 - 2018 (v tis. Kč)



Zdroj: ČSÚ

S nejvyšším objemem financí obec hospodařila v letech 2014 a 2015, kdy byl realizován a následně profinancován projekt vybudování víceúčelového sportovního hřiště, který byl z velké části podpořen dotací z ROP NUTS II Jihozápad.

## A.2 Východiska pro návrhovou část

### SWOT analýza

#### Silné stránky

- **Blížkost centra**  
Město Milevsko vzdálené 6 km
- **Dobrá dostupnost**  
Obec leží na silnici I/19 na hlavním tahu Tábor - Plzeň
- **Stabilizace počtu obyvatel v obci v posledních letech**
- **Nízký počet nezaměstnaných obyvatel v obci**
- **Zajištěno třídění a svoz odpadu včetně možnosti využívání sběrného dvora v Kovářově pro občany obce**
- **Sportovní a volnočasové zázemí u Hrejkovického rybníka**  
Fotbalové, víceúčelové a workoutové hřiště, dětské hřiště a hřiště na petanque
- **Fungující kulturní domy a pohostinství**  
Hrejkovice a Pechova Lhota
- **Atraktivní prostory statku se sídlem OÚ, sálem a ubytováním**
- **Součást turistické oblasti Toulava a organizace turistických akcí**
- **Dostatečná a dostupná obecní vybavenost**
- **Atraktivní okolní krajina**
- **Dobrá dopravní dostupnost Milevska a Písku**
- **Dostupnost pracovních příležitostí v Milevsku, Písku či Praze**
- **Aktivní spolkový život v obci**
- **Nízká kriminalita**

#### Slabé stránky

- **Nedostatečná obslužnost obce hromadnou dopravou v dopoledních hodinách z Milevska**
- **Hustota dopravy**  
Složitě přecházení silnice I/19, velká hustota dopravy
- **Vysoký index stáří obyvatel obce**
- **Nutnost dojíždění do škol a za lékaři**
- **Stavební parcely pouze v soukromém vlastnictví**
- **Nevyhovující stav kanalizační sítě**  
Nutné dobudování kanalizačních stok a sběračů a čistírny odpadních vod, prozatím lze řešit domovními čističkami či septiky.
- **Nevyhovující kvalita pité vody**  
Vysoká hodnota uranu ve vodě, možné řešení napojením na milevský vodovod
- **Nevyhovující stav některých místních komunikací**

#### Příležitosti

- **Výstavba technické infrastruktury**
- **Nákup pozemků pro rozvoj obce**
- **Dotační zdroje na podporu rozvoje obce**
- **Udržení a rozvoj komunitního a spolkového života v obci**
- **Využití potenciálu přírodního dědictví pro cestovní ruch**
- **Rozvoj terénních sociálních služeb**
- **Podpora rozvoje pracovních příležitostí ve službách**

- **Rozvoj aktivit a služeb pro cestovní ruch v rámci turistické oblasti Toulava**

## **Hrozby**

- **Klimatické změny, sucho, nedostatek srážek**
- **Hrozba zatopení části obce při protržení hráze rybníka**
- **Nedostatek pitné vody**
- **Odchod mladých rodin a stárnutí populace v obci**
- **Nedostatek finančních zdrojů na realizaci rozvojových akcí v obci**
- **Nedostatek pracovních míst v Milevsku a v dojezdové vzdálenosti od obce**
- **Nezájem turistů o návštěvu obce / regionu**
- **Zrušení Pošty partner**

## B. NÁVRHOVÁ ČÁST

### B.1 Strategická vize

**Vize** je představa žádoucího budoucího cílového stavu a má podobu jednoduchého popisu jeho podoby a ideálního stavu, kterého chce organizace svojí strategií dosáhnout.

#### Strategická vize obce Hrejkovice

**Obec Hrejkovice je moderní prosperující obec poskytující možnosti pro aktivní život 21. století. Obec Hrejkovice je bezpečná obec s kvalitní infrastrukturou, dostupnými centry, dostupnou občanskou vybaveností, dostupnými pracovními příležitostmi a bohatým kulturním a společenským životem.**




Jednotlivé oblasti rozvoje pro obec Hrejkovice jsou:

- **Infrastruktura a životní prostředí**






- **Občanská vybavenost a dostupnost pracovních příležitostí a služeb**

- **Podpora spolkového, kulturního a komunitního života**

### B.2 Cíle, opatření a aktivity

 Vysoká důležitost     Střední důležitost     Nízká důležitost

#### Cíl: „Zajištění kvalitní infrastruktury a ochrana životního prostředí“

Opatření: „Rozvoj technické a dopravní infrastruktury“	Od - do	Odpovědnost	Náklady (tis. Kč)	Zdroj financování
 „Zajištění přívodu pitné vody - napojení na milevský vodovod v rámci vodárenské soustavy Jihočeského kraje“	2021 - 2025		12000	Vlastní + externí
 „Vybudování kanalizace“	2021 - 2024		-	Vlastní + externí
 „Vybudování čistírny odpadních vod nebo domácích čističek“	2021 - 2027		-	
 „Rekonstrukce a opravy místních komunikací“	2021 - 2024		-	Vlastní + externí
 „Rekonstrukce a opravy veřejného osvětlení“	2020 - 2022		-	Vlastní + externí

<b>Opatření: „Ochrana a kvalita životního prostředí“</b>	<b>Od - do</b>	<b>Odpovědnost</b>	<b>Náklady (tis. Kč)</b>	<b>Zdroj financování</b>
📌 „Protipovodňová opatření na Hrejkovickém potoce“	2020 - 2024		-	Externí
— „Údržba a revitalizace obecní zeleně“	2020 - 2027		-	Vlastní
— „Udržení systému nakládání s odpady ve všech místních částech“	2020 - 2027		-	Vlastní

## **Cíl: „Zajištění občanské vybavenosti, dostupnost pracovních příležitostí a služeb“**

<b>Opatření: „Dostupnost a kvalita občanské vybavenosti“</b>	<b>Od - do</b>	<b>Odpovědnost</b>	<b>Náklady (tis. Kč)</b>	<b>Zdroj financování</b>
— „Udržení Pošty partner v obci“	2020 - 2027		-	Vlastní + externí
— „Zvýšení dopravní obslužnosti z a do Milevska v dopoledních hodinách“	2020 - 2027		-	Externí
— „Podpora podnikatelských aktivit v obci“	2020 - 2027		-	Vlastní + externí

<b>Opatření: „Podpora dostupnosti a rozvoje služeb a vzniku pracovních příležitostí“</b>	<b>Od - do</b>	<b>Odpovědnost</b>	<b>Náklady (tis. Kč)</b>	<b>Zdroj financování</b>
— „Podpora zajištění terénní pečovatelské služby“	2020 - 2027		-	Vlastní + externí
— „Udržení a rozvoj ubytovacích a dalších služeb pro cestovní ruch“	2020 - 2027		-	Vlastní + externí

## **Cíl: „Podpora spolkového, kulturního a komunitního života“**

<b>Opatření: „Podpora činnosti spolků“</b>	<b>Od - do</b>	<b>Odpovědnost</b>	<b>Náklady (tis. Kč)</b>	<b>Zdroj financování</b>
— „Podpora, udržení a rozvoj aktivit SDH, MS a dalších aktérů v oblasti spolkové činnosti“	2020 - 2027		-	Vlastní + externí

<b>Opatření: „Podpora tradičních, společenských, sportovních a kulturních akcí“</b>	<b>Od - do</b>	<b>Odpovědnost</b>	<b>Náklady (tis. Kč)</b>	<b>Zdroj financování</b>
— „Podpora a realizace sportovních, společenských a kulturních aktivit“	2020 - 2027		-	Vlastní + externí



### **B.3 Podpora realizace programu**

Osobou zodpovědnou za realizaci programu je starostka obce, která bude společně s dalšími představiteli obce iniciovat realizaci opatření a aktivit, vyhledávat zdroje na jejich financování, projednávat s občany další podněty k podpoře rozvoje obce. Program rozvoje obce Hrejkovice je živý dokument a je nutná jeho pravidelná revize, obzvláště v části akčního plánu, a to minimálně jednou za dva roky. Aktualizace celého dokumentu proběhne nejpozději v roce 2027.

Primárním zdrojem pro financování aktivit je rozpočet obce Hrejkovice. Dále budou využity prostředky veřejných rozpočtů (kraj, státní rozpočet, fondy EU), případně soukromých či neziskových subjektů.