



MINISTERSTVO
PRO MÍSTNÍ
ROZVOJ ČR



PROGRAM ROZVOJE OBCE HREJKOVICE



NA OBDOBÍ LET
2020 - 2027

Program rozvoje obce Hrejkovice byl projednán a schválen zastupitelstvem obce dne
..... v usnesení č.

Úvod

Program rozvoje obce Hrejkovice je významným programovým dokumentem, charakterizujícím její směřování v oblasti rozvoje a její cíle. Dokument vznikl ve spolupráci s vedením obce, za podpory informačních materiálů obce, dat Českého statistického úřadu, územního plánu a dle informací získaných z osobních konzultací se zástupci obce. V dokumentu jsou formulovány cíle rozvoje obce a cesty k jejich dosažení až do roku 2027.

Dokument obsahuje analytickou část s popisem území a situace v obci, strategickou část s vizí, cíli a opatřeními k jejich dosažení. Program rozvoje obce Hrejkovice je realizován prostřednictvím akčních plánů, do kterých se plánují konkrétní aktivity zaměřené na rozvoj života v obci v následujícím období. Na průběh a hodnocení realizace programu dohlíží vedení obce. Strategický dokument zejména v jeho části akčního plánu je vhodné pravidelně aktualizovat, hodnotit a doplňovat o nové návrhy, a to minimálně jednou za dva roky.

Strategický plán rozvoje obce Hrejkovice je zpracován na období 2020 – 2027. Veřejnost měla možnost dokument doplnit a připomínkovat před jeho schválením obecním zastupitelstvem.

Program je zpracován dle metodiky garantované Ministerstvem pro místní rozvoj ČR. Kompletní metodiky, včetně dalších nástrojů tvorby programů rozvoje obcí jsou k dispozici na www.obcepro.cz. Zpracovatelem Programu rozvoje obce Hrejkovice je Svazek obcí regionu Písecko.



Foto: SORP

A. ANALYTICKÁ ČÁST

A.I Charakteristika obce

I. Území

Obec Hrejkovice se nachází v Jihočeském kraji v severovýchodní části okresu Písek, přibližně 32 km severně od města Písku a 6 km západně od města Milevska v nadmořské výšce 454 - 456 m n. m. Žije v ní 478 obyvatel (údaj ČSÚ k 31.12.2018). Obec leží na hlavní silnici I/19 (Tábor - Milevsko - Hrejkovice - Rožmitál pod Třemšínem - Plzeň). Nad vsí se rozléhá Hrejkovický rybník o ploše 23 ha, obcí protéká Hrejkovický potok, který se vlévá do Orlické přehrady.

Obec Hrejkovice se skládá ze čtyř místních částí na třech katastrálních územích:

- Hrejkovice (k. ú. Hrejkovice) - viz informace výše.
- Chlumeck (k. ú. Hrejkovice) - osada ležící 1,5 km na jihovýchod od Hrejkovic se 16 adresami a 38 obyvateli.
- Níkovice (k. ú. Níkovice) - nachází se 1,5 km na severovýchod od Hrejkovic a trvale zde žije necelá stovka obyvatel.
- Pechova Lhota (k. ú. Pechova Lhota) - leží 2 km severně od Hrejkovic a asi 7 km severozápadně od Milevska. Trvale zde žije 155 obyvatel.

Historie obce se připomíná již ve 13. století. Roku 1216 potvrdil pražský biskup, že pan Jiří z Milevska daroval Hrejkovice společně s dalšími dvěma vesnicemi milevskému klášteru. Postupně se měnili majitelé obce - npař. Matěj Brus z Kovárova (15. st.), Jan ze Švamberka (16. st.), Jiří ze Švamberka (konec 16. st.).

V roce 1837 byla v Hrejkovicích založena škola, roku 1896 byl založen Sbor dobrovolných hasičů.

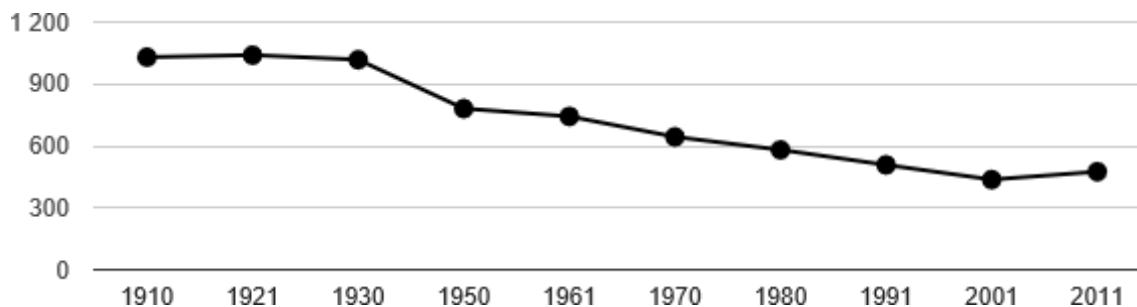
Mezi památky v obci patří:

- Kaple svatého Jana Křtitele z roku 1866
- Kříž u návesní kaple s datací 1908
- Kříž u komunikace do obce ve směru od Kostelce nad Vltavou

2. Obyvatelstvo

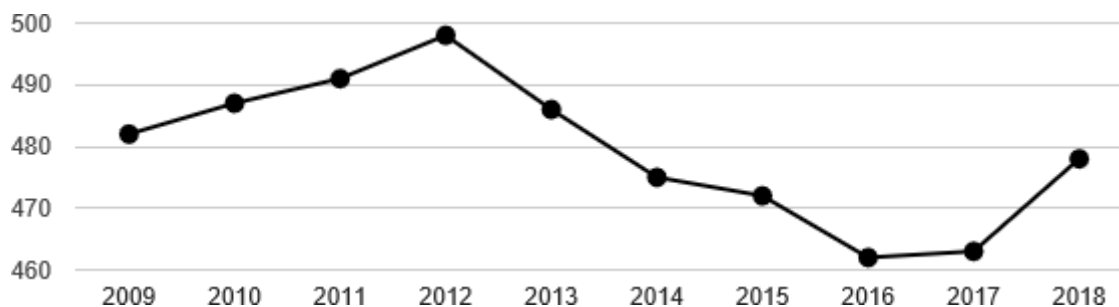
Níže uvedené grafy charakterizují vývoj počtu obyvatel ve 20. a 21. století. Nejvyšší počet obyvatel zaznamenala obec do roku 1930, poté počet obyvatel postupně klesal. Od roku 2016 se počet obyvatel v obci stabilizuje, v obci zůstávají mladé rodiny.

Dlouhodobý vývoj počtu obyvatel obce Hrejkovice od roku 1910



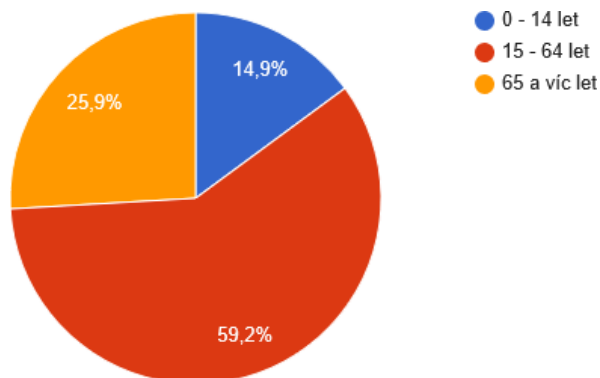
Zdroj: ČSÚ

Vývoj počtu obyvatel obce Hrejkovice v letech 2003 - 2018



Zdroj: ČSÚ

Věková struktura obyvatel obce Hrejkovice v roce 2017



Zdroj: ČSÚ

Ve srovnání s průměrem ČR či Jihočeského kraje má obec Hrejkovice vysoký index stáří. V posledních letech se počet obyvatel v obci stabilizoval a zůstávají mladé rodiny, předpokládá se tedy postupné snížení tohoto indexu.

Společenský život v obci

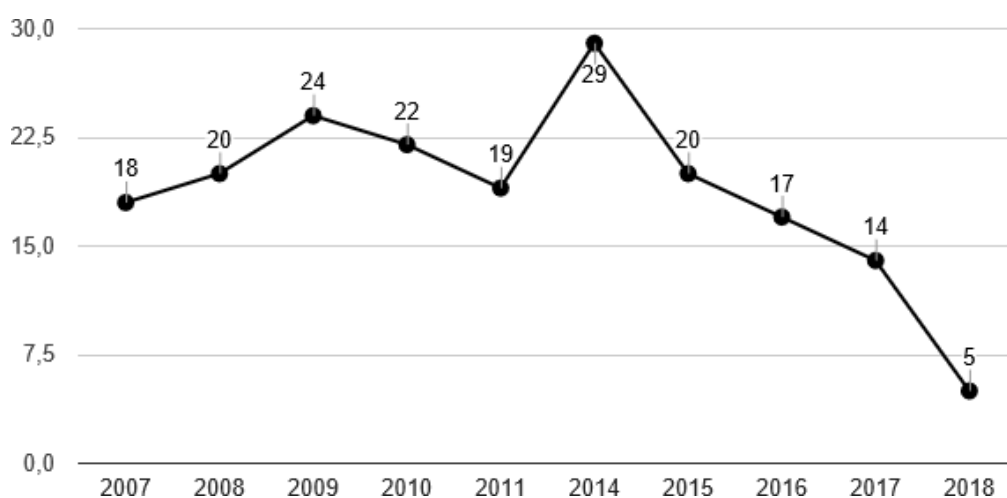
Obec podporuje činnost spolků, organizaci kulturních, sportovních a společenských akcí a udržování místních tradic. Každoročně se v místních částech koná rozsvěcení vánočních stromků, adventní zpívání v kapličkách či zpívání koled. SDH i kulturní komise pořádají bály a dětské karnevaly. Tradicí je každoroční stavění májky, pout'ová zábava, pout'ové fotbalové klání, akce ke dni dětí či pálení čarodějnic. V Hrejkovicích na hřišti se v červenci koná letní motogrilování, turnaj v nohejbalu a petanqu či v Pechové Lhotě country bál. Mezi další pravidelné akce patří ukončení léta na hřišti v Hrejkovicích, setkání důchodců, posvícenské zábavy. Populární je tradiční pochod Hrejkovická dvacítká, která se koná vždy na začátku kalendářního roku, kterou organizuje neoficiální skupina osob tzv. Kamarádi cest. Akce se např. v lednu 2020 zúčastnilo cca 1 200 turistů.

3. Hospodářství

Z podnikatelských subjektů obec spolupracuje zejména se ZD Hrejkovice. Dle šetření provedeného v roce 2019 v rámci aktivit Centra společných služeb SO Milevsko byli zaznamenáni jako aktivní podnikatelské subjekty zejména truhláři, autooprava a STK, prodej zeleniny a výroba pracovních oděvů.

Dle ČSÚ za rok 2018 počet podnikatelských subjektů v obci celkem bylo evidovaných 120,00, z toho nejvíce ze stavebnictví (27) a ze zpracovatelského průmyslu (24,00). V oblasti velkoobchodu a maloobchodu; opravy a údržba motorových vozidel je evidováno 20,00 subjektů, z oblasti ubytování, stravování a pohostinství 9,00.

Vývoj počtu nezaměstnaných osob



Zdroj: ČSÚ

Uvedený graf znázorňuje vývoj nezaměstnanosti v obci od roku 2007 do 2018. Ta byla nejvyšší v roce 2014, nejnižší v roce 2018. To koresponduje s celonárodními trendy v rámci ČR.



Foto: SORP

Dle aktuálních dat z ČSÚ jsou počty osob dle zaměstnání následující:

Počet zaměstnaných osob 194,00

Počet osob zaměstnaných v zemědělství 22,00

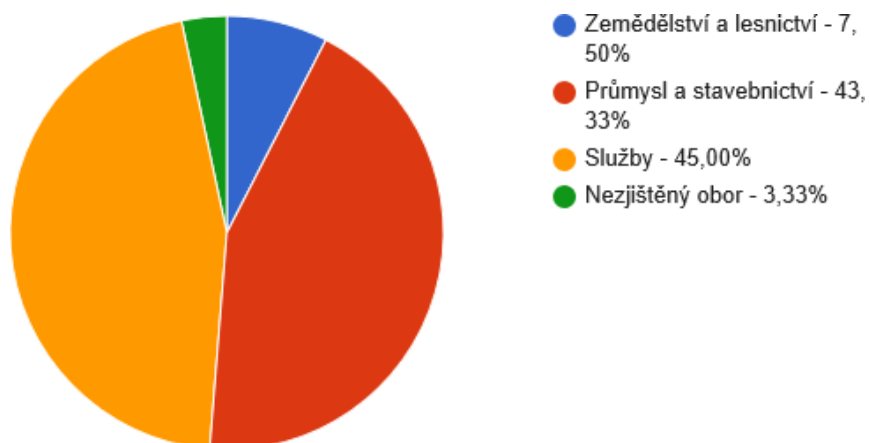
Počet osob zaměstnaných v průmyslu 48,00

Počet osob zaměstnaných ve stavebnictví 23,00

Počet osob zaměstnaných ve službách 69,00

Většina obyvatel obce je zaměstnaných ve službách a v průmyslu a dojíždí za prací mimo obec, což odpovídá i níže uvedenému grafu.

Struktura podnikatelských subjektů podle odvětví v obci Hřejkovice v roce 2018



Zdroj: ČSÚ

4. Infrastruktura

Obec Hrejkovice leží na silnici I. třídy (silnici I/19) spojující kraje Plzeňský, Středočeský, Jihočeský, Vysočinu a Jihomoravský. Tato silnice má značný místní, regionální i celostátní dopravní význam. Správní území Hrejkovice je touto komunikací přímo spojeno s městem Milevsko. Jím prochází silnice II. třídy (silnice II/102), vedoucí z Prahy do Milevska, a dvě silnice III. třídy. Komunikace III/10242 spojuje Níkovice se silnicí I/19 a II/102 a také prochází sídlem Hrejkovice a silnice III/10241, která spojuje sídlo Pechova Lhota se silnicí I/19 a II/102. Správní území obce Hrejkovice má velmi dobrou dopravní dostupnost měst Milevsko a Písek. Zajištěna je i obslužnost hromadnou dopravou ve směru do Milevska, nedostačující je však v dopoledních hodinách zpět do Hrejkovic.

Obec Hrejkovice průběžně zajišťuje údržbu a opravy místních komunikací, nejlépe z dotačních titulů Jihočeského kraje. Na silnici I/19 bylo díky instalaci radaru v roce 2019 dosaženo snížení rychlosti projíždějících vozidel.

Obec Hrejkovice průběžně zajišťuje údržbu veřejného osvětlení. V Pechově Lhotě budou uloženy rozvody elektrické energie do země. Souběžně s touto akcí proběhne rekonstrukce veřejného osvětlení s následným uložením rozvodů elektroinstalace do země.

V obci je vybudován vodovod pro veřejnou potřebu. Zdrojem pitné vody pro Hrejkovice a Níkovice jsou vrty, zdrojem pitné vody pro Pechovu Lhotu studny. V místní části Chlumek není vybudován veřejný vodovod, zásobování vodou je pomocí domovních studní. Vzhledem k přísnější české normě má obec výjimku na obsah uranu v pitné vodě, je tedy nutné rychlé řešení situace připojením na vodovod z Milevska v rámci vodárenské soustavy Jihočeského kraje.

V obci není vybudována kanalizační síť, pro odvedení splaškových a dešťových odpadních vod slouží svod, který ústí do Hrejkovického potoka.

Stav zásobování elektrickou energií v řešeném území je stabilizovaný, stávající rozvody a transformační stanice odpovídají současným potřebám. Jednotlivá sídla nejsou napojena na přívod plynu, s touto infrastrukturou se ani do budoucna nepočítá. Zásobování teplem je v jednotlivých sídlech řešeno individuálně.

V nejbližším okolí obce nejsou značené cyklostezky nebo cyklotrasy, v severní části regionu prochází cyklotrasa IV. třídy po silnici II. třídy. Je zde množství turistických tras, obec Hrejkovice je součástí turistické oblasti Toulava.



Foto: SORP

5. Vybavenost obce

Obec Hrejkovice disponuje ze základní občanské vybavenosti pouze poštou, ostatní zde chybí (vzdělání, zdravotní služby, sociální služby, apod.), nicméně z důvodu malé vzdálenosti a dobrého dopravního napojení na město Milevsko takto toto chybějící vybavení nepředstavuje významnější problém. Místní část Hrejkovice a Chlumeck jsou spádové do Milevska, Pechova Lhoty a Níkovice pak do Kovářova, a to jak školou, tak obvodním lékařem. Pečovatelské a další služby poskytuje příspěvková organizace Sociální služby města Milevska.

Aktivní je místní knihovna v Hrejkovicích www.knihovnahrejkovice.estranky.cz, má vypracovaný i on-line katalog. Místní knihovna je také v Pechově Lhotě. Nově je v knihovně umístěn počítač s volným přístupem k Internetu.

V Hrejkovicích funguje Pošta Partner, v Hrejkovicích a v Pechově Lhotě jsou prodejny Jednoty, pohostinství, modernizované kulturní domy, sloužící i pro cvičení a klubovny SDH.

U Hrejkovického rybníka je nově vybudované dětské hřiště s moderními herními prvky, workoutové hřiště, víceúčelové hřiště s umělým povrchem, hřiště na fotbal a petang, včetně zázemí s šatnami a možností občerstvení. Hřiště a další možnosti využívají i blízké školy a obce na turnaje, sportovní i společenské akce. Hřiště je i cílem procházky z jednotlivých místních částí.

Obecní úřad Hrejkovice sídlí v nově opraveném statku, kde je vybudovaný i stylový přednáškový sál v prostorách bývalých koníren a je zde i možnost ubytování pro 14 osob ve třech apartmánech. Součástí statku jsou i garáže a dílna.

V budově domu služeb v Hrejkovicích je přístupný mandl, je možnost objednání masáží a v provozu je sauna. Součástí domu služeb je pět bytů chráněného bydlení se sníženým nájemným. Obec vlastní dále šest bytových jednotek, po doplacení nájmu v roce 2024 budou byty převedeny nynějším nájemcům do osobního vlastnictví.

Obec nevlastní žádné stavební parcely, možnost další výstavby je pouze na soukromých pozemcích.



Foto: SORP

6. Životní prostředí

Oblast na pomezí středních a jižních Čech, ve které leží obec Hrejkovice, má charakter méně urbanizované spíše venkovské, lesozemědělské krajiny. Krajina vyniká členitostí, rozmanitostí a bohatstvím prvků krajinné scény. V krajině se střídají lesy, lesíky, remízky, pole, louky a pastviny, prostorová struktura je dotvořena rozptýlenou zelení sledující drobné vodní toky a soustavy rybníků a rybníčků v kaskádovém uspořádání.

Ve správním území obce se nenacházejí žádné přírodní rezervace ani přírodní památky. Obec nevlastní žádné lesy ani rybníky - většina je v majetku rodu Schwarzenbergů. Obec se tedy stará zejména o běžnou údržbu a revitalizaci obecní zeleně.

Níže uvedený graf znázorňuje strukturu využití půdy v obci Hrejkovice dle dat ČSÚ z roku 2017. Největší část zabírá orná půda (58%) a trvalé travní porosty (19 %).

Celková plocha území obce | 340,85 ha

Výměra orné půdy 784,42 ha

Výměra zahrad 19,84 ha

Výměra ovocných sadů 0,27 ha

Výměra trvalých travních porostů 255,09 ha

Výměra zemědělské půdy | 059,62 ha

Výměra vodních ploch 49,86 ha

Výměra zastavěných ploch 18,65 ha

Výměra ostatních ploch 96,40 ha

Nad vsí se rozléhá Hrejkovický rybník, z kterého do Orlické přehrady protéká obcí Hrejkovický potok. Hráz rybníka je již v nevyhovujícím stavu a je potřeba zajistit její zpevnění. Rybník je ve vlastnictví Schwarzenbergů. S Povodím Vltavy řeší obec majetkové vypořádání a následně opravy koryta Hrejkovického potoka v úseku obce Hrejkovice.

Důležité pro obec je sledování kvality pitné vody. Vzhledem k přísnější české normě nevyhovuje obsah uranu ve vodě a obec má výjimku od MŽP.

V obci Hrejkovice a jejích místních částech je zajištěno třídění odpadu. Vývoz směsného komunálního odpadu zajišťuje týdně RUMPOLD-P s.r.o. Tříděný odpad je ukládán do nádob na plasty, PET, sklo, papír, dále je k dispozici kontejner na obuv, oděvy a hračky. Nově je umístěna nádoba na sběr použitého jedlého oleje. Nebezpečný odpad lze odvézt individuálně zdarma do sběrného dvora v Kovářově - obec toto hradí paušální částkou z rozpočtu obce. Každoročně je zajištěn také svoz železného šrotu a dle aktuální potřeby je přistaven také kontejner na biologický odpad. Pro občany obce byly také zajištěny domácí kompostéry, většina zeleně je spotřebována pro domácí zvířata.

7. Správa obce

Obec Hrejkovice

ZUJ (kód obce): 459428

NUTS 3 (kraj): Jihočeský (CZ031)

LAUI (okres): Písek (CZ0314)

ORP: Milevsko

IČ: 249688

Adresa: Hrejkovice 60, 398 59

Obec je členem SO Milevska a Svazku obcí regionu Písecko.

Obec má zpracovaný územní plán, který nabyl účinnosti v roce 2013 se změnou č. I z roku 2018.

Vývoj rozpočtového hospodaření obce Hrejkovice v letech 2009 - 2018 (v tis. Kč)

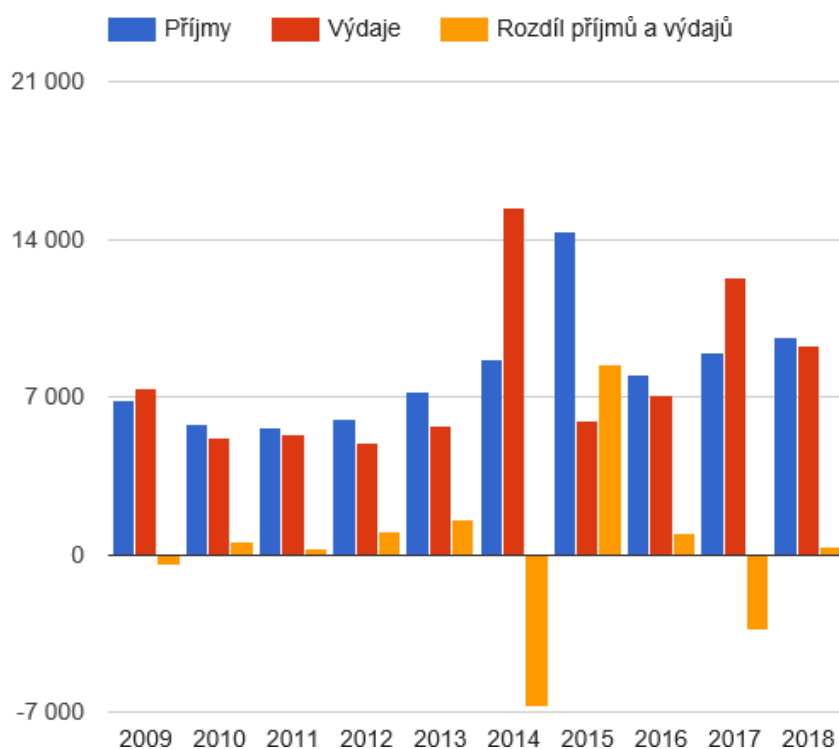
| | 2009 | 2010 | 2011 | 2012 | 2013 | 2014 | 2015 | 2016 | 2017 | 2018 |
|------------------------------------|-------|-------|-------|-------|--------|--------|--------|--------|--------|-------|
| Daňové příjmy | 3 904 | 4 236 | 4 267 | 4 439 | 5 088 | 5 500 | 5 567 | 6 000 | 6 454 | 6 926 |
| Nedaňové příjmy | 1 145 | 1 101 | 1 015 | 1 106 | 1 149 | 947 | 1 040 | 1 076 | 1 094 | 1 255 |
| Kapitálové příjmy | 5 | 0 | 90 | 79 | 54 | 7 | 44 | 16 | 21 | 78 |
| Neinvestiční přijaté dotace | 1 677 | 444 | 230 | 401 | 661 | 624 | 864 | 573 | 1 379 | 1 162 |
| Investiční přijaté dotace | 130 | 0 | 0 | 0 | 282 | 1 588 | 6 813 | 349 | 0 | 219 |
| Příjmy | 6 861 | 5 781 | 5 602 | 6 025 | 7 233 | 8 668 | 14 328 | 8 013 | 8 949 | 9 639 |
| Běžné výdaje | 7 034 | 5 183 | 5 337 | 4 983 | 5 067 | 5 359 | 5 372 | 5 883 | 8 800 | 8 966 |
| Kapitálové výdaje | 356 | 0 | 32 | 0 | 619 | 10 054 | 534 | 1 187 | 3 524 | 317 |
| Výdaje celkem | 7 389 | 5 183 | 5 369 | 4 983 | 5 686 | 15 413 | 5 906 | 7 070 | 12 324 | 9 283 |
| Saldo příjmů a výdajů | -529 | 599 | 233 | 1 042 | 1 547 | -6 746 | 8 422 | 943 | -3 375 | 356 |
| Podíl kapitálových výdajů | 4,81% | 0,00% | 0,59% | 0,00% | 10,89% | 65,23% | 9,04% | 16,79% | 28,60% | 3,42% |

| | 2009 | 2010 | 2011 | 2012 | 2013 | 2014 | 2015 | 2016 | 2017 | 2018 |
|---|---------|--------|--------|--------|--------|--------|--------|--------|--------|--------|
| Podíl běžných výdajů na celkových příjmech | 102,52% | 89,65% | 95,27% | 82,71% | 70,05% | 61,83% | 37,49% | 73,41% | 98,33% | 93,02% |

Zdroj: ČSÚ

Ve sledovaném období trvale rostly daňové příjmy obce. K růstu daňových příjmů přispěla nejen novela zákona o rozpočtovém určení daní v roce 2013, ale jistě také výborné výsledky ekonomiky ČR v posledních letech, které se odrážejí v růstu výnosu daní a zprostředkovaně i v růstu příjmové stránky rozpočtu obcí velikosti Hrejkovic.

Vývoj rozpočtového hospodaření v obci Hrejkovice v letech 2009 - 2018 (v tis. Kč)



Zdroj: ČSÚ

S nejvyšším objemem financí obec hospodařila v letech 2014 a 2015, kdy byl realizován a následně profinancován projekt vybudování víceúčelového sportovního hřiště, který byl z velké části podpořen dotací z ROP NUTS II Jihozápad.

A.2 Východiska pro návrhovou část

SWOT analýza

Silné stránky

- **Blízkost centra**
Město Milevsko vzdálené 6 km
- **Stabilizace počtu obyvatel v obci v posledních letech**
- **Nízký počet nezaměstnaných obyvatel v obci**
- **Zajištěno třídění a svoz odpadu včetně možnosti využívání sběrného dvora v Kovářově pro občany obce**
- **Sportovní a volnočasové zázemí u Hrejkovického rybníka**
Fotbalové, víceúčelové a workoutové hřiště, dětské hřiště a hřiště na petanque
- **Fungující kulturní domy a pohostinství**
Hrejkovice a Pechova Lhota
- **Atraktivní prostory statku se sídlem OÚ, sálem a ubytováním**
- **Součást turistické oblasti Toulava a organizace turistických akcí**
- **Dostatečná a dostupná obecní vybavenost**
- **Atraktivní okolní krajina**
- **Dostupnost pracovních příležitostí v Milevsku a Písku**
- **Aktivní spolkový život v obci**
- **Nízká kriminalita**

Slabé stránky

- **Nedostatečná obslužnost obce hromadnou dopravou v dopoledních hodinách z Milevska**
- **Hustota dopravy**
Složitě přecházení silnice I/19, velká hustota dopravy
- **Nutnost dojíždění do škol a za lékaři**
- **Stavební parcely pouze v soukromém vlastnictví**
- **Nevyhovující stav kanalizační sítě**
Nutné dobudování kanalizačních stok a sběračů a čistírny odpadních vod, prozatím lze řešit domovními čističkami či septiky.
- **Nevyhovující kvalita pité vody**
Vysoká hodnota uranu ve vodě, možné řešení napojením na milevský vodovod
- **Nevyhovující stav některých místních komunikací**
- **Špatná dostupnost pracovních příležitostí v Praze - chybějící spojení hromadnou dopravou z Milevska**

Příležitosti

- **Nákup (směna) pozemků na stavbu rodinných domů**
- **Výstavba technické infrastruktury**
- **Nákup pozemků pro rozvoj obce**
- **Dotační zdroje na podporu rozvoje obce**
- **Udržení a rozvoj komunitního a spolkového života v obci**
- **Využití potenciálu přírodního dědictví pro cestovní ruch**
- **Rozvoj terénních sociálních služeb**
- **Podpora rozvoje pracovních příležitostí ve službách**

- **Rozvoj aktivit a služeb pro cestovní ruch v rámci turistické oblasti Toulava**
- **Vybudování cyklostezky / cyklotrasy do Milevska**
Ve spolupráci s ostatními obcemi (Velká, Jickovice, Zbelítov)

Hrozby

- **Klimatické změny, sucho, nedostatek srážek**
- **Hrozba zatopení části obce při protržení hráze rybníka**
- **Nedostatek pitné vody**
- **Odchod mladých rodin a stárnutí populace v obci**
- **Nedostatek finančních zdrojů na realizaci rozvojových akcí v obci**
- **Nedostatek pracovních míst v Milevsku a v dojezdové vzdálenosti od obce**
- **Nezájem turistů o návštěvu obce / regionu**
- **Zrušení Pošty partner**



Foto: SORP

B. NÁVRHOVÁ ČÁST

B.1 Strategická vize

Vize je představa žádoucího budoucího cílového stavu a má podobu jednoduchého popisu jeho podoby a ideálního stavu, kterého chce organizace svojí strategií dosáhnout.

Strategická vize obce Hrejkovice

Obec Hrejkovice je moderní prosperující obec poskytující možnosti pro aktivní život mladých rodin.

Obec Hrejkovice je bezpečná obec s kvalitní infrastrukturou, dostupnými centry, dostupnou občanskou vybaveností, pracovními příležitostmi a bohatým kulturním a společenským životem.

Jednotlivé oblasti rozvoje pro obec Hrejkovice jsou:

- **Infrastruktura a životní prostředí**

- **Občanská vybavenost a dostupnost pracovních příležitostí a služeb**

- **Podpora spolkového, kulturního a komunitního života a cestovního ruchu**

B.2 Cíle, opatření a aktivity

 Vysoká důležitost  Střední důležitost  Nízká důležitost

Cíl: „Zajištění kvalitní infrastruktury a ochrana životního prostředí“

| Opatření: „Rozvoj technické a dopravní infrastruktury“ | Od - do | Odpovědnost | Náklady (tis. Kč) | Zdroj financování |
|---|-------------|-------------|-------------------|-------------------|
|  „Zajištění přívodu pitné vody - napojení na milevský vodovod v rámci vodárenské soustavy Jihočeského kraje“ | 2021 - 2025 | | 12000 | Vlastní + externí |
|  „Vybudování kanalizace“ | 2021 - 2024 | | - | Vlastní + externí |
|  „Vybudování čistírny odpadních vod nebo domácích čističek“ | 2021 - 2027 | | - | |
|  „Rekonstrukce a opravy místních komunikací“ | 2021 - 2024 | | - | Vlastní + externí |

| | | | |
|--|----------------|--------------------|--------------------------|
| — „Rekonstrukce a opravy veřejného osvětlení“ | 2020 - 2022 | - | Vlastní + externí |
| Opatření: „Ochrana a kvalita životního prostředí“ | Od - do | Odpovědnost | Náklady (tis. Kč) |
| ⬆️ „Protipovodňová opatření na Hrejkovickém potoce“ | 2020 - 2024 | - | Externí |
| — „Údržba a revitalizace obecní zeleně“ | 2020 - 2027 | - | Vlastní |
| — „Udržení systému nakládání s odpady ve všech místních částech“ | 2020 - 2027 | - | Vlastní |

Cíl: „Zajištění občanské vybavenosti, dostupnost pracovních příležitostí a služeb“

| | | | | |
|--|----------------|--------------------|--------------------------|--------------------------|
| Opatření: „Dostupnost a kvalita občanské vybavenosti“ | Od - do | Odpovědnost | Náklady (tis. Kč) | Zdroj financování |
| — „Udržení Pošty partner v obci“ | 2020 - 2027 | - | Vlastní + externí | |
| — „Zvýšení dopravní obslužnosti za do Milevska v dopoledních hodinách“ | 2020 - 2027 | - | Externí | |
| ⬆️ „Nákup parcel pro výstavbu rodinných domů“ | 2020 - 2027 | - | Vlastní | |
| — „Podpora podnikatelských aktivit v obci“ | 2020 - 2027 | - | Vlastní + externí | |
| Opatření: „Podpora dostupnosti a rozvoje služeb a vzniku pracovních příležitostí“ | Od - do | Odpovědnost | Náklady (tis. Kč) | Zdroj financování |
| — „Podpora zajištění terénní pečovatelské služby“ | 2020 - 2027 | - | Vlastní + externí | |
| — „Udržení a rozvoj ubytovacích a dalších služeb pro cestovní ruch“ | 2020 - 2027 | - | Vlastní + externí | |

Cíl: „Podpora spolkového, kulturního a komunitního života a cestovního ruchu“

| | | | | |
|--|----------------|--------------------|--------------------------|--------------------------|
| Opatření: „Podpora činnosti spolků“ | Od - do | Odpovědnost | Náklady (tis. Kč) | Zdroj financování |
| — „Podpora, udržení a rozvoj aktivit SDH, MS a dalších aktérů v oblasti spolkové činnosti“ | 2020 - 2027 | - | Vlastní + externí | |
| Opatření: „Podpora tradičních, společenských, sportovních a kulturních akcí“ | Od - do | Odpovědnost | Náklady (tis. Kč) | Zdroj financování |
| — „Podpora a realizace sportovních, společenských a kulturních aktivit“ | 2020 - 2027 | - | Vlastní + externí | |
| Opatření: „Rozvoj cestovního ruchu“ | Od - do | Odpovědnost | Náklady (tis. Kč) | Zdroj financování |
| ⬆️ „Vybudování cyklostezky / cyklotrasy do Milevska ve spolupráci s okolními obcemi“ | 2021 - 2024 | - | Vlastní + externí | |

B.3 Podpora realizace programu

Osobou zodpovědnou za realizaci programu je starostka obce, která bude společně s dalšími představiteli obce iniciovat realizaci opatření a aktivit, vyhledávat zdroje na jejich financování, projednávat s občany další podněty k podpoře rozvoje obce. Program rozvoje obce Hrejkovice je živý dokument a je nutná jeho pravidelná revize, obzvláště v části akčního plánu, a to minimálně jednou za dva roky. Aktualizace celého dokumentu proběhne nejpozději v roce 2027.

Primárním zdrojem pro financování aktivit je rozpočet obce Hrejkovice. Dále budou využity prostředky veřejných rozpočtů (kraj, státní rozpočet, fondy EU), případně soukromých či neziskových subjektů.



Foto: SORP